



*More than you think*

# 臺北市行動防災APP



-  即時影像
-  雨量資訊
-  氣象雲圖
-  水位資訊
-  防災地圖
-  防災宣導
-  避難資訊
-  報平安平台



# 臺北市行動防災APP



本市行動防災App提供停班停課、颱風動態、CCTV即時影像、地震速報、避難疏散等重要災害資訊，另有《臺北防災立即go》電子書等功能，可即時查閱各種防災應變常識、提供生活及防災教育相關資訊。



# 下載與安裝



載

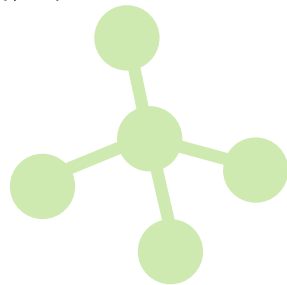
iPhone使用者請先到APP Store下載  
Android裝置使用者請先到Google Play商店  
搜尋關鍵字：「臺北市行動防災APP」或是  
「臺北市政府」

設

至手機裝置的「設定」中開啟GPS定位及Wifi  
或行動數據網路，之後即可開始使用。

網

連結網址  
Android: <https://goo.gl/S07bSe>  
iOs: <https://goo.gl/jdRTSD>



# 操作說明




1.  2. 



行政區	雨量站	累積時間	累積雨量 (m...)
北投區	湖田國小	10分鐘雨量	0
北投區	鞍部	10分鐘雨量	0
北投區	竹子湖	10分鐘雨量	0
士林區	溪山	10分鐘雨量	0
士林區	擎天	10分鐘雨量	0
北投區	油坑	10分鐘雨量	0
中山區	劍潭	10分鐘雨量	0
大安區	福州	10分鐘雨量	0
文山區	仙跡	10分鐘雨量	0
內湖區	金面	10分鐘雨量	0
士林區	社子	10分鐘雨量	0
中山區	大直	10分鐘雨量	0

正常 20mm 40mm

## 【操作說明】

- 點選資訊選項【雨量資訊】後，可看到所選擇資訊內容。
- 點選左上方按鍵 ，可回到主畫面(功能選單)。

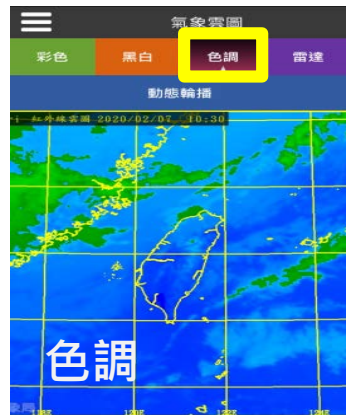
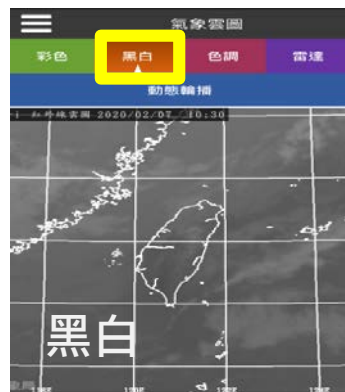
# 功能選單氣象雲圖



- 氣象雲圖
- 雨量資訊
- 水情資訊
- 即時影像
- 避難資訊
- 防災地圖
- 防災宣導
- 1991 報平安台
- 交通資訊
- 訊息中心
- Apps.Taipei
- 水情訊息服務平台
- 租屋安全資訊
- 設定與回饋

## 【氣象雲圖】

提供即時臺灣及週邊地區彩色、黑白、色調及雷達觀測之氣象雲圖，可即時瞭解天氣狀況。



# 功能選單 雨量資訊



- 氣象雲圖
- 雨量資訊**
- 水情資訊
- 即時影像
- 避難資訊
- 防災地圖
- 防災宣導
- 1991 報平安台
- 交通資訊
- 訊息中心
- Apps.Taipei
- 水情訊息服務平台
- 租屋安全資訊
- 設定與回饋

## 【雨量資訊】

提供臺北市各行政區即時累積雨量，並可依需求選擇雨量累積之時間（10分鐘、1小時、3小時、24小時），可供民眾及災害防救人員，依據累積雨量預作各項防災措施，降低災損發生。



行政區	雨量站	累積時間	累積雨量 (m...)
士林区	竹子湖	10分鐘雨量	0
北投區	鞍部	10分鐘雨量	0
中正區	臺北	10分鐘雨量	0
北投區	竹子湖	10分鐘雨量	0
大安區	臺灣大學	10分鐘雨量	0
士林区	文化大學	10分鐘雨量	0
北投區	湖田國小	10分鐘雨量	0
北投區	大屯國小	10分鐘雨量	0
北投區	桃源國中	10分鐘雨量	0
北投區	北投國小	10分鐘雨量	0
士林区	陽明高中	10分鐘雨量	0
大同區	太平國小	10分鐘雨量	0

正常 20mm 40mm



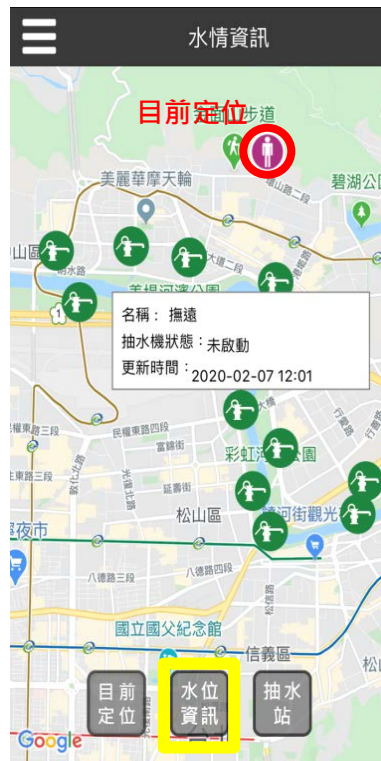
# 功能選單水情資訊



- 氣象雲圖
- 雨量資訊
- 水情資訊**
- 即時影像
- 避難資訊
- 防災地圖
- 防災宣導
- 1991 報平安台
- 交通資訊
- 訊息中心
- Apps.Taipei
- 水情訊息服務平台
- 租屋安全資訊
- 設定與回饋

## 【水情資訊】

提供臺北市範圍內之水位站、抽水站資訊供使用者查詢，其資料來源為水利署十河局，僅供民眾及災害防救人員參考用。



# 功能選單即時影像



氣象雲圖

雨量資訊

水情資訊

即時影像

避難資訊

防災地圖

防災宣導

1991 報平安台

交通資訊

訊息中心

Apps.Taipei

水情訊息服務平台


租屋安全資訊

設定與回饋

## 【即時影像】

提供臺北市範圍內之即時影像資訊供使用者查詢觀看。可即時得知路況、天候狀況等資訊。

資料來源為本府交通局交通控制中心、工務局水利工程處及大地工程處。



即時影像

取消

臺北市全區

- 001-市民快承德 >
- 002-環快忠孝橋 >
- 003-環快中興橋 >
- 004-環快華江橋 >
- 005-環快光復橋 >
- 006-環快華中橋 >
- 007-水源快中正橋 >
- 008-水源快師大 >
- 009-辛亥快汀州 >
- 010-辛亥快泰順 >
- 011-辛亥快新生南 >

016-建國快忠孝

資料來源:交通局



# 功能選單避難資訊



氣象雲圖

雨量資訊

水情資訊

即時影像

**避難資訊**

防災地圖

防災宣導

1991 報平安台

交通資訊

訊息中心

Apps.Taipei

水情訊息服務平台

租屋安全資訊

設定與回饋

## 【避難資訊】

提供臺北市範圍內之避難單位資訊及避難物資供使用者查詢。



圖例說明



目前定位



醫療院所



警察單位



收容學校



消防單位



防災公園



# 功能選單避難資訊



- 氣象雲圖
- 雨量資訊
- 水情資訊
- 即時影像
- 避難資訊**
- 防災地圖
- 防災宣導
- 1991 報平安台
- 交通資訊
- 訊息中心
- Apps.Taipei
- 水情訊息服務平台
- 租屋安全資訊
- 設定與回饋



1. 完成定位  
2. 搜尋選項



3. 選擇查詢內容



4. 點選查詢點位



5. 顯示避難資訊

# 功能選單 防災地圖



氣象雲圖

雨量資訊

水情資訊

即時影像

避難資訊

防災地圖

防災宣導

1991 報平安台

交通資訊

訊息中心

Apps.Taipei

水情訊息服務平台

租屋安全資訊

設定與回饋

## 【防災地圖】

提供臺北市水災保全、土石流、老舊聚落及列管山坡地等4類防災避難地圖查詢。



1. 防災地圖
2. 水災保全 土石流 老舊聚落 列管山坡地
3. 北投區大度路怡和巷附近

北投區承德路7段401巷173號附近 >

北投區承德路7段401巷989弄... >

北投區大業路527巷161弄附近 >

士林區延平北路7段106巷附近 >

士林區延平北路8段2巷206弄... >

士林區延平北路8段157巷附近 >

士林區社子島威靈廟附近 >

士林區延平北路9段66巷附近 >

文山區興德路附近 >

文山區福興路附近 >


# 功能選單防災宣導



- 氣象雲圖
- 雨量資訊
- 水情資訊
- 即時影像
- 避難資訊
- 防災地圖
- 防災宣導**
- 1991 報平安台
- 交通資訊
- 訊息中心
- Apps.Taipei
- 水情訊息服務平台
- 租屋安全資訊
- 設定與回饋

## 【防災宣導】

提供「臺北防災立即go防災手冊」，以漫畫方式呈現生動易懂的防災宣導資訊，輕鬆學習防災技能，能夠在災時迅速應變防止或降低災害帶來的損傷。





# 功能選單1991報平安



- 氣象雲圖
- 雨量資訊
- 水情資訊
- 即時影像
- 避難資訊
- 防災地圖
- 防災宣導
- 1991 報平安台**
- 交通資訊
- 訊息中心
- Apps.Taipei
- 水情訊息服務平台
- 租屋安全資訊
- 設定與回饋

## 【1991報平安】

提供內政部消防署  
1991報平安留言  
平台使用資訊查詢，  
操作手冊可至下列  
網址下載運用。



<https://pse.is/QCHAN>

## 1991報平安台

- \*什麼是1991報平安留言平台?
- \*系統操作流程
- \*開始使用系統



# 功能選單 交通資訊




 氣象雲圖


 雨量資訊

 水情資訊


 即時影像

 避難資訊

 防災地圖


 防災宣導

 1991 報平安台


 交通資訊

 訊息中心

 Apps.Taipei

 水情訊息服務平台

 租屋安全資訊

 設定與回饋

## 【交通資訊】

提供臺北市內道路即時速率、  
可變標示及近期肇事資訊查詢。

### 圖例說明



可變標示



肇事資訊



可變標示示意圖





# 功能選單 交通資訊



- 氣象雲圖
- 雨量資訊
- 水情資訊
- 即時影像
- 避難資訊
- 防災地圖
- 防災宣導
- 1991 報平安台
- 交通資訊**
- 訊息中心
- Apps.Taipei
- 水情訊息服務平台
- 租屋安全資訊
- 設定與回饋



道路速率



可變標示



肇事資訊

# 功能選單訊息中心



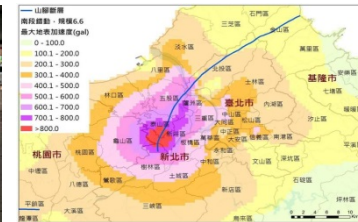
- 氣象雲圖
- 雨量資訊
- 水情資訊
- 即時影像
- 避難資訊
- 防災地圖
- 防災宣導
- 1991 報平安台
- 交通資訊
- 訊息中心**
- Apps.Taipei
- 水情訊息服務平台
- 租屋安全資訊
- 設定與回饋

## 【訊息中心】

提供即時天氣訊息、異常氣候預警及地震警報等資訊，市民在災前接收即時資訊，災中掌握避難資訊，降低災害帶來損失。



短延時強降雨淹水



山腳斷層錯動示意圖

☰ 訊息中心

☑ 訊息通知紀錄

☑ 訊息通知紀錄

- ☑ 01/24 09:50 陸上強風特報發布  
發佈時間：2018/01/24 10:20:57
- ☑ 01/24 09:50 大雨特報發布  
發佈時間：2018/01/24 09:58:52
- ☑ 01/24 04:05 陸上強風特報發布  
發佈時間：2018/01/24 04:11:36
- ☑ 01/23 22:00 陸上強風特報發布  
發佈時間：2018/01/23 22:04:00
- ☑ 01/23 15:35 陸上強風特報發布  
發佈時間：2018/01/23 15:43:33

119 視訊報案

# 功能選單 Apps.Taipei



- 氣象雲圖
- 雨量資訊
- 水情資訊
- 即時影像
- 避難資訊
- 防災地圖
- 防災宣導
- 1991 報平安台
- 交通資訊
- 訊息中心
- Apps.Taipei**
- 水情訊息服務平台
- 租屋安全資訊
- 設定與回饋

## 【Apps.Taipei】

提供臺北市多種生活上所用到的便利應用APP，範圍涵蓋交通、旅遊、休閒、健康、學習、防災及市政等資訊，市政服務變得更加便利。




# 功能選單水情訊息服務平台



- 氣象雲圖
- 雨量資訊
- 水情資訊
- 即時影像
- 避難資訊
- 防災地圖
- 防災宣導
- 1991 報平安台
- 交通資訊
- 訊息中心
- Apps.Taipei
- 水情訊息服務平台**
- 租屋安全資訊
- 設定與回饋

## 【水情訊息服務平台】


提供水情訊息(分為手機簡訊及Line)、防汛資訊及堤外停車場防汛訊息訂閱服務，為了讓民眾於颱風及汛期期間及早採取各種防災措施，以保障自身生命及財產的安全！



### 水情訊息訂閱

為了加強臺北市民眾服務，提供發生暴雨地區資訊的簡訊服務，讓民眾能及早採取防災措施，以確保民眾的生命與財產安全。

#### 臺北市政府LINE官方帳號熱情招募好友中



### 水情訊息訂閱

為了加強臺北市民眾服務，提供發生暴雨地區資訊的簡訊服務，讓民眾能及早採取防災措施，以確保民眾的生命與財產安全。

#### 臺北市政府LINE官方帳號熱情招募好友中



#### 北市府LINE官方帳號「水情訊息」服務訂閱示意畫面



有關個人資料(如姓名、聯絡電話等)僅提供暴雨訊息通知使用，並遵守個資法相關規定



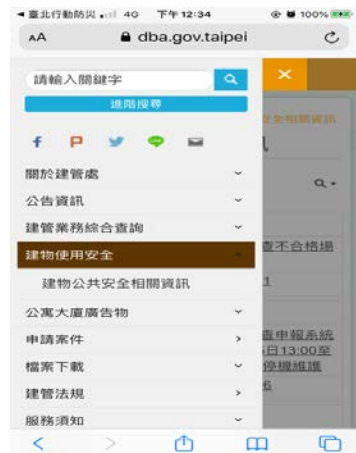
# 功能選單租屋安全資訊



- 氣象雲圖
- 雨量資訊
- 水情資訊
- 即時影像
- 避難資訊
- 防災地圖
- 防災宣導
- 1991 報平安台
- 交通資訊
- 訊息中心
- Apps.Taipei
- 水情訊息服務平台
- 租屋安全資訊**
- 設定與回饋

## 【租屋安全資訊】

提供本市建築物自主維護檢查表、建築物公共安全檢查不合格名單等資訊，藉由瞭解建築物安全資訊保障自身權益，提升市民在外租屋安全。



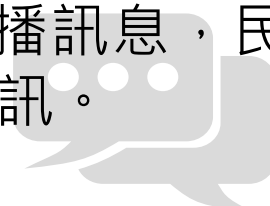
# 功能選單設定與回饋



- 氣象雲圖
- 雨量資訊
- 水情資訊
- 即時影像
- 避難資訊
- 防災地圖
- 防災宣導
- 1991 報平安台
- 交通資訊
- 訊息中心
- Apps.Taipei
- 水情訊息服務平台
- 租屋安全資訊
- 設定與回饋**

## 【設定與回饋】

提供即時訊息推播服務(開放紅黃線停車及水閘門啟閉通知等訊息)、意見回饋及地震推播訊息，民眾可即時收到各項臺北市生活及防災資訊。




【需設定E-Mail】

【需設定訊息接收】



臺北市行動防災APP，讓您行動  
防災一把抓、生命財產安全攏免  
驚，提供災前接收即時資訊，災中  
掌握避難資訊，遇災保命何處去？  
馬上將這麼優質的APP推薦給親朋  
好友吧！



*More than you think*

